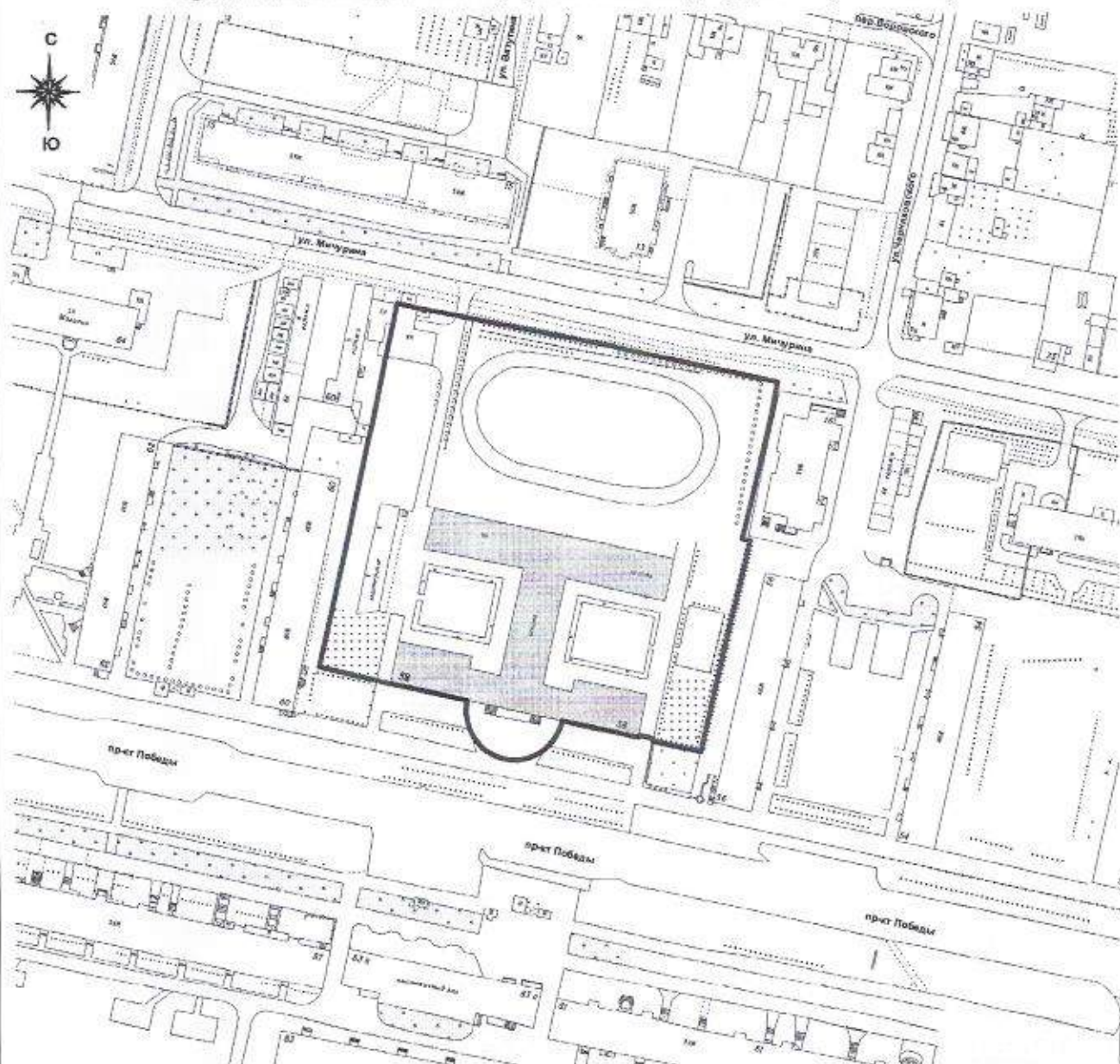


**Схема границ прилегающей территории к
муниципальному автономному общеобразовательному учреждению
«Средняя общеобразовательная школа № 31»,
город Каменск-Уральский, проспект Победы, дом 58 (М 1:2000)**

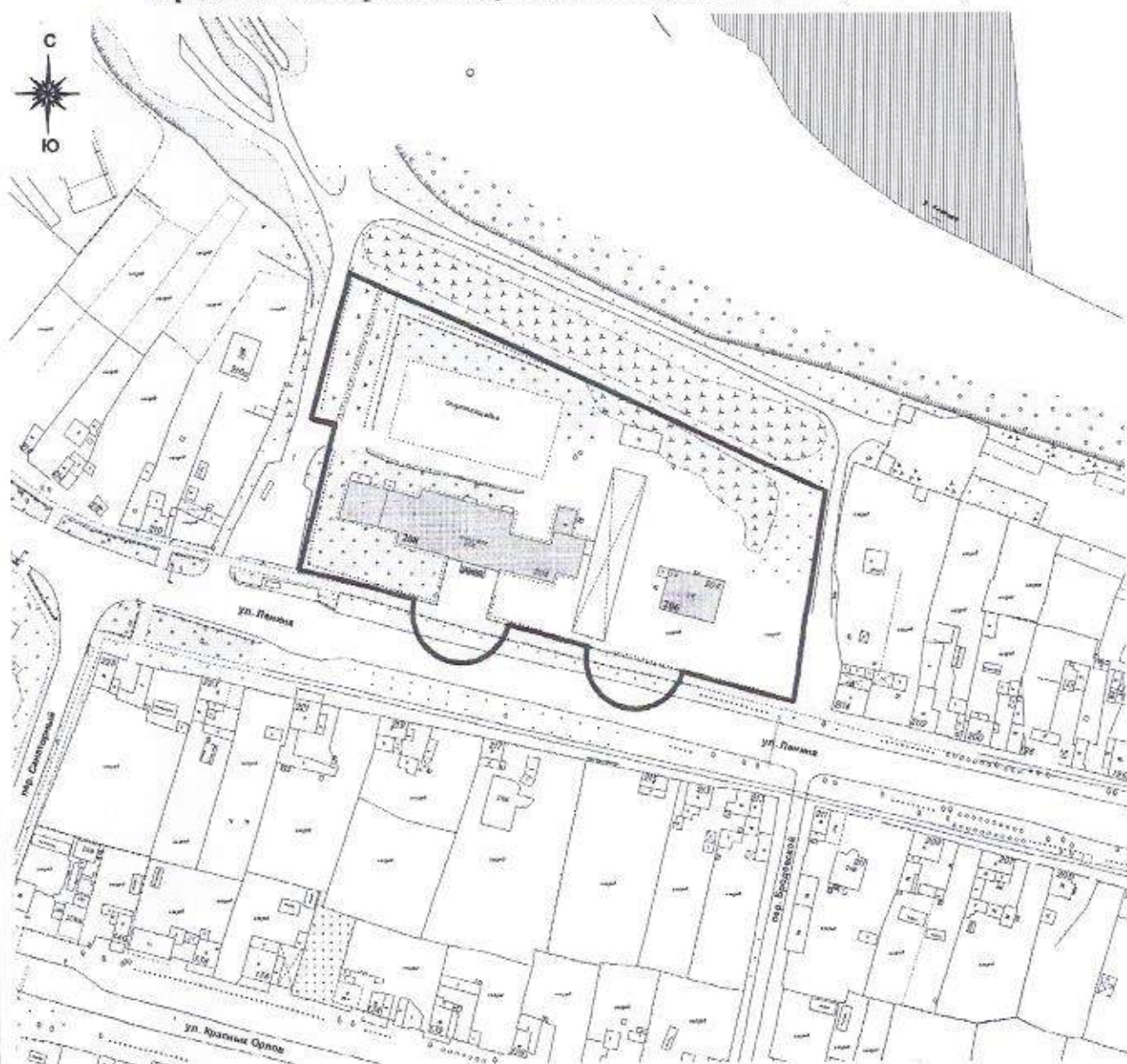


Условные обозначения:


- - границы прилегающей территории, на которой не допускается розничная продажа алкогольной продукции;
- - здание образовательной организации.

Приложение № 22
к постановлению Администрации
Каменск-Уральского городского округа
от 25.02.2025 № 144

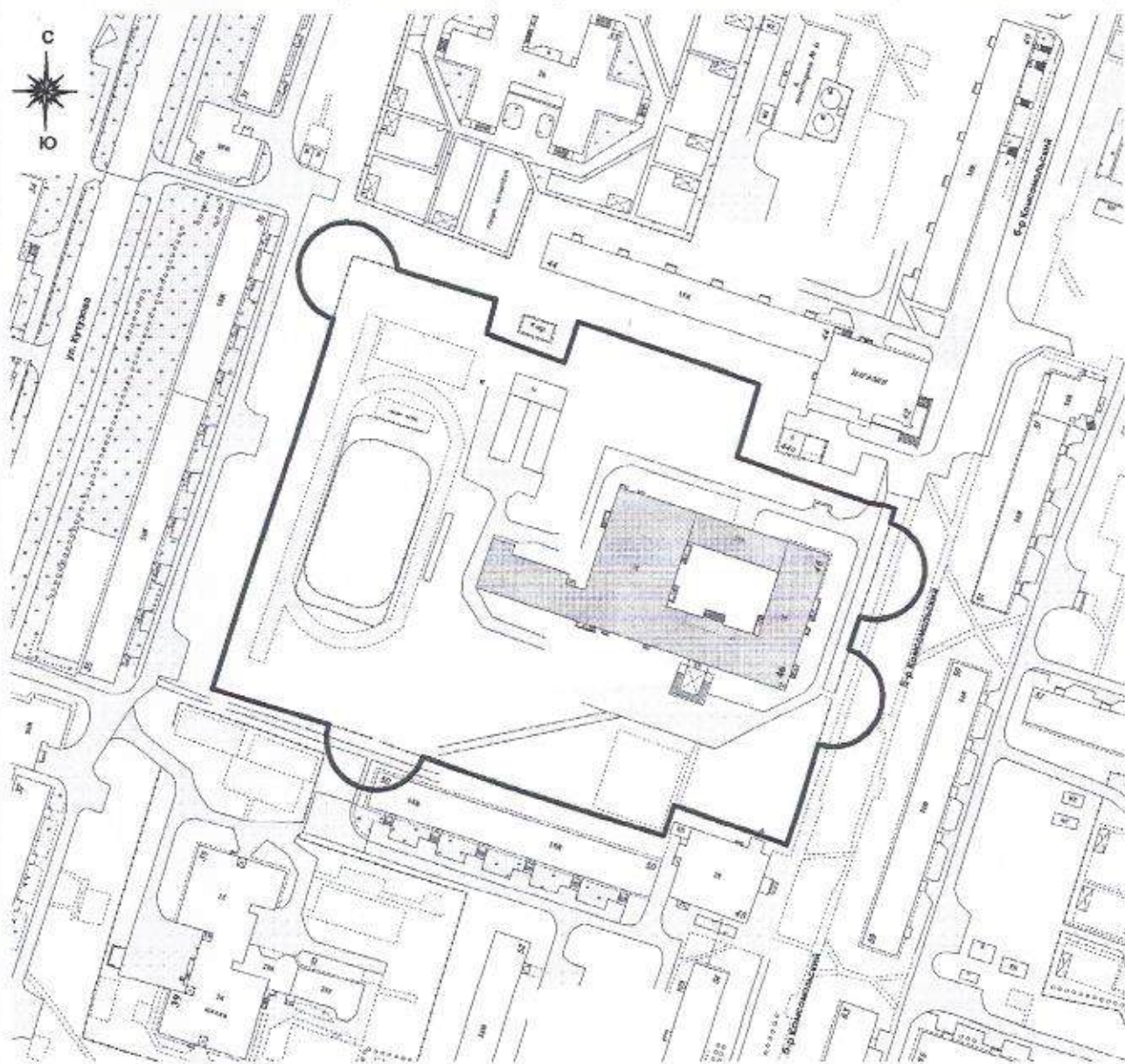
**Схема границ прилегающей территории к
муниципальному автономному общеобразовательному учреждению
«Средняя общеобразовательная школа № 32»,
город Каменск-Уральский, улица Ленина, дом 206, 208 (М 1:2000)**



Условные обозначения:

- - границы прилегающей территории, на которой не допускается розничная продажа алкогольной продукции;
-  - здание образовательной организации.

**Схема границ прилегающей территории к
муниципальному автономному общеобразовательному учреждению
«Средняя общеобразовательная школа № 34»,
город Каменск-Уральский, бульвар Комсомольский, дом 46 (М 1:2000)**



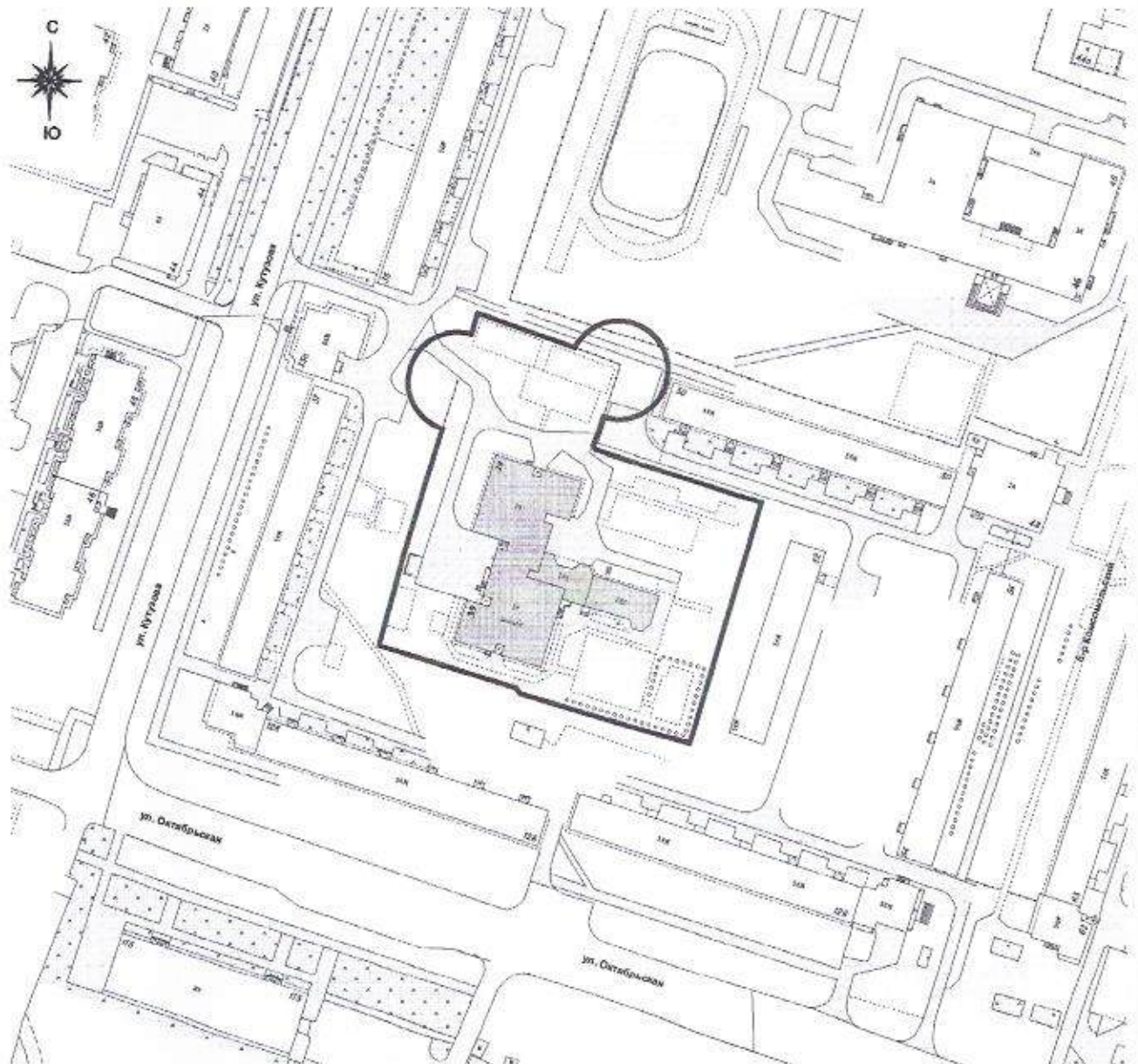
Условные обозначения:

- - границы прилегающей территории, на которой не допускается розничная продажа алкогольной продукции;
- - здание образовательной организации.

В границах прилегающей территории
расположены здания:

№ 50 по бульвару Комсомольский

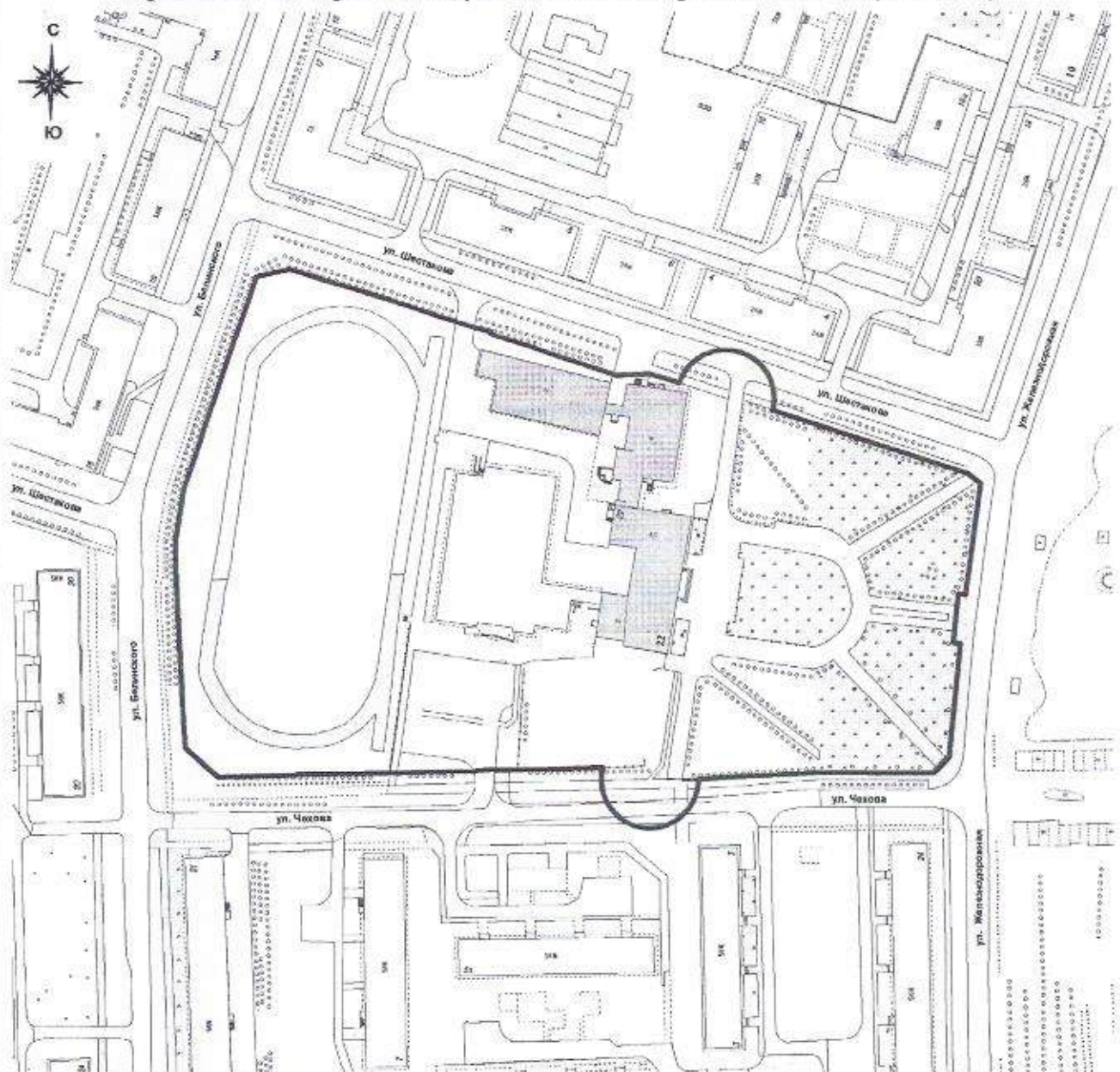
**Схема границ прилегающей территории к
муниципальному автономному общеобразовательному учреждению
«Средняя общеобразовательная школа № 34»,
город Каменск-Уральский, улица Кутузова, дом 39 (М 1:2000)**




Условные обозначения:

- - границы прилегающей территории, на которой не допускается розничная продажа алкогольной продукции;
- - здание образовательной организации.

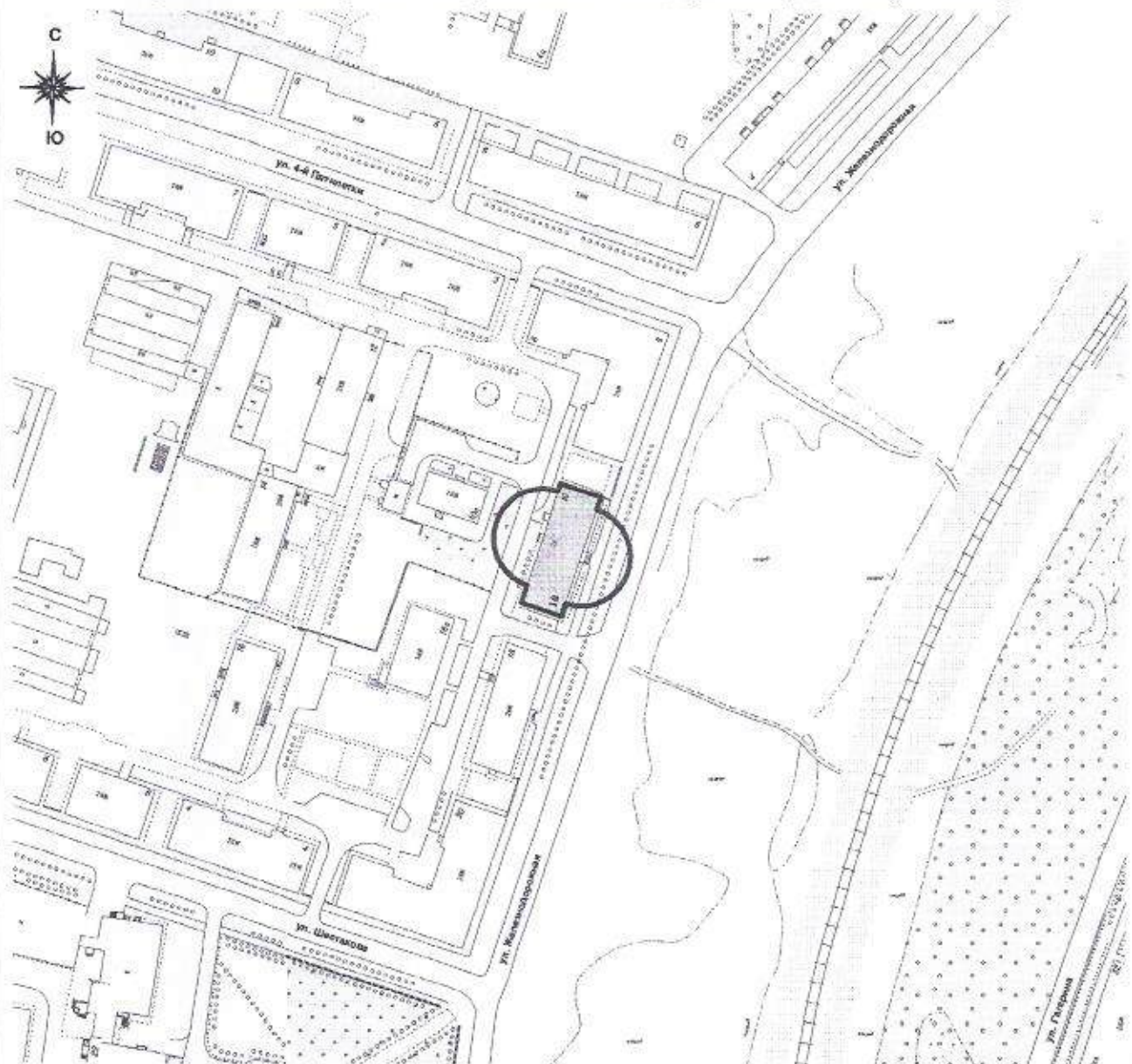
**Схема границ прилегающей территории к
муниципальному автономному общеобразовательному учреждению
«Средняя общеобразовательная школа № 35»,
город Каменск-Уральский, улица Железнодорожная, дом 22 (М 1:2000)**




Условные обозначения:

- - границы прилегающей территории, на которой не допускается розничная продажа алкогольной продукции;
-  - здание образовательной организации.

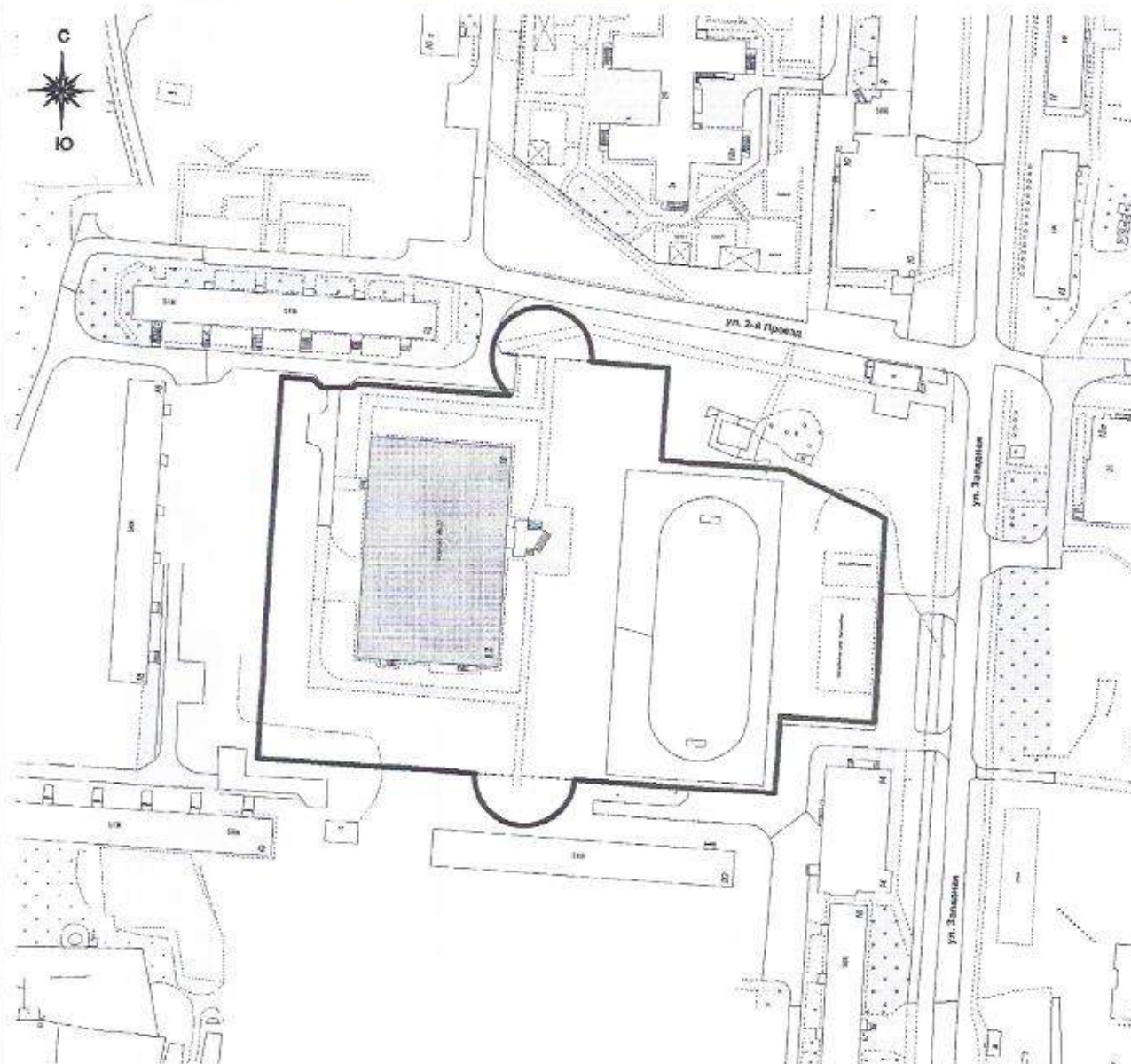
**Схема границ прилегающей территории к
муниципальному автономному общеобразовательному учреждению
«Средняя общеобразовательная школа № 35»,
город Каменск-Уральский, улица Железнодорожная, дом 10 (М 1:2000)**




Условные обозначения:

- - границы прилегающей территории, на которой не допускается розничная продажа алкогольной продукции;
-  - здание образовательной организации.

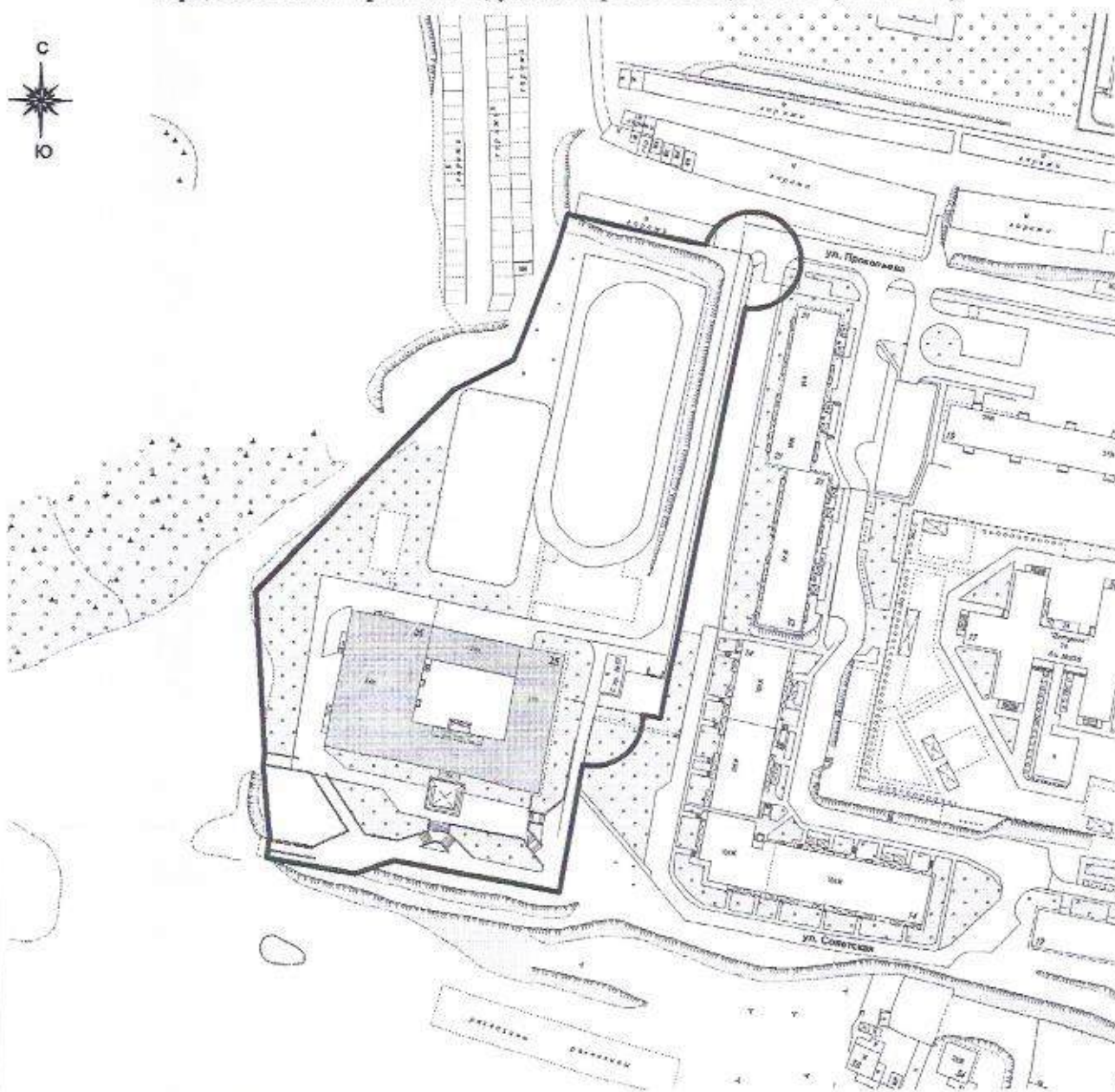
**Схема границ прилегающей территории к
муниципальному автономному общеобразовательному учреждению
«Средняя общеобразовательная школа № 37
с углубленным изучением отдельных предметов»,
город Каменск-Уральский, улица Западная, дом 12 (М 1:2000)**



Условные обозначения:

- - границы прилегающей территории, на которой не допускается розничная продажа алкогольной продукции;
-  - здание образовательной организации.

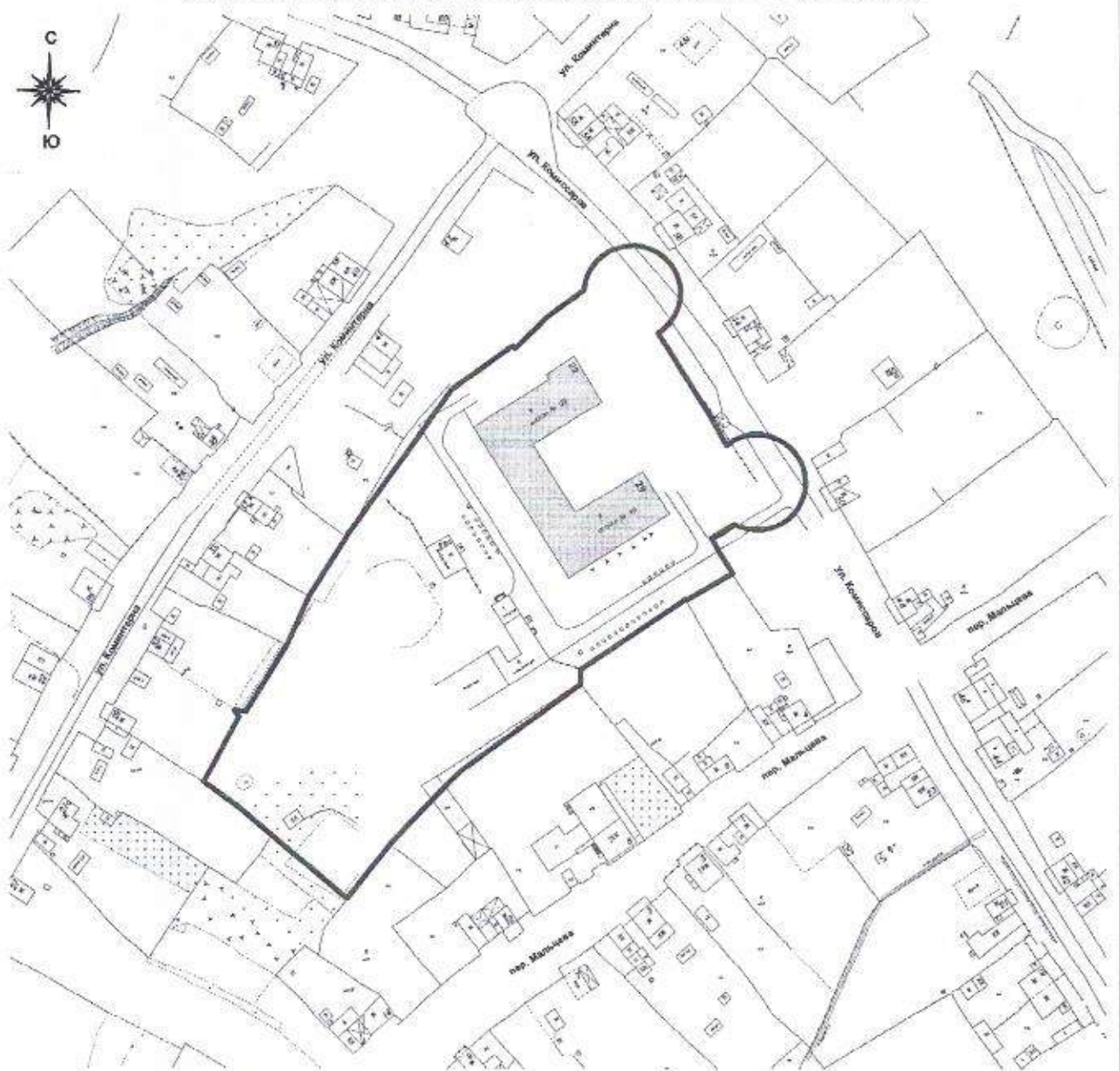
**Схема границ прилегающей территории к
муниципальному автономному общеобразовательному учреждению
«Средняя общеобразовательная школа № 38»,
город Каменск-Уральский, улица Прокопьева, дом 25 (М 1:2000)**




Условные обозначения:

- - границы прилегающей территории, на которой не допускается розничная продажа алкогольной продукции;
- - здание образовательной организации.

**Схема границ прилегающей территории к
муниципальному бюджетному общеобразовательному учреждению
«Основная общеобразовательная школа № 39»,
деревня Монастырка, улица Комиссаров, дом 29 (М 1:2000)**



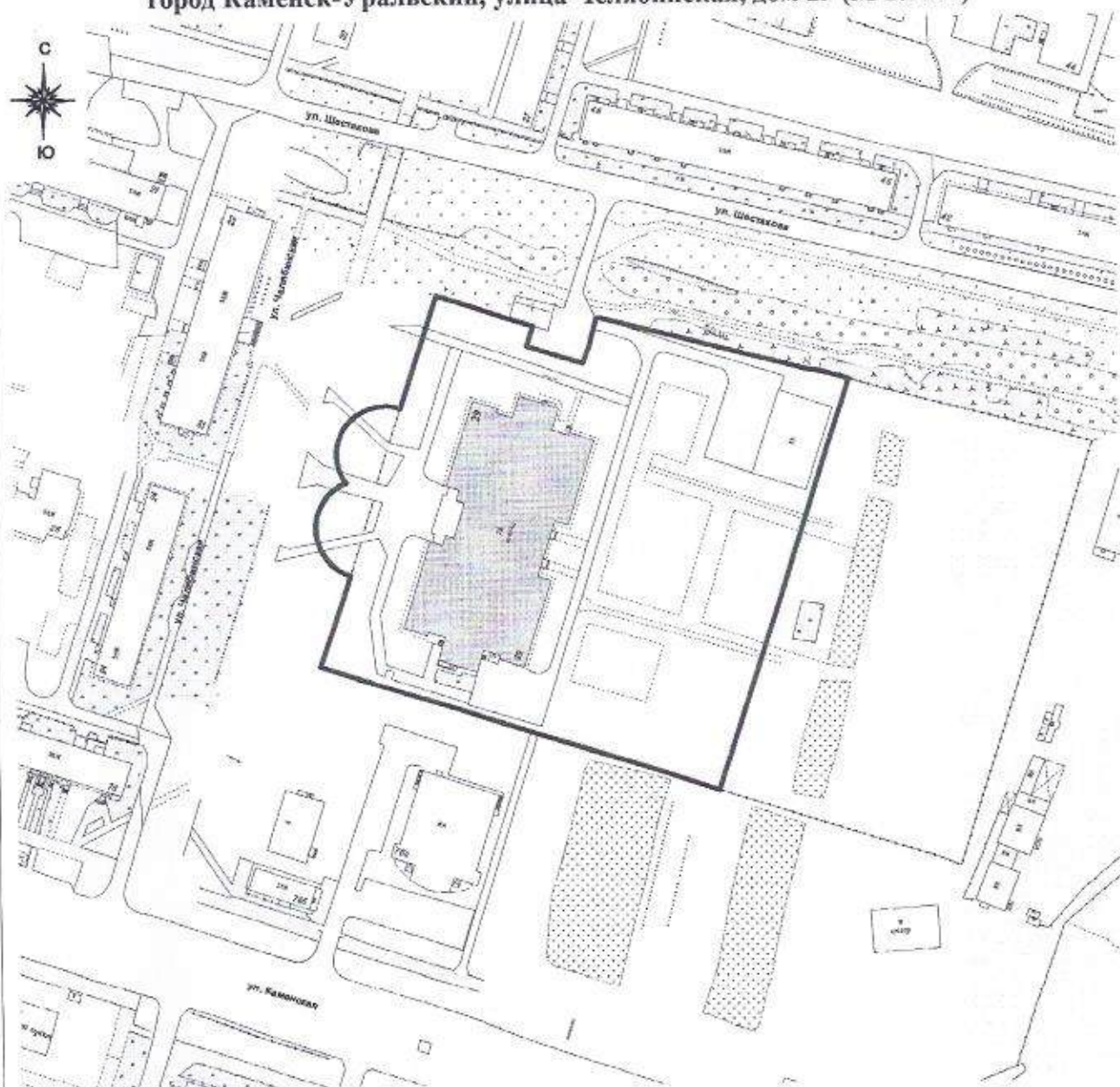
Условные обозначения:

- - границы прилегающей территории, на которой не допускается розничная продажа алкогольной продукции;
-  - здание образовательной организации.

В границах прилегающей территории
расположены здания:

№ 29а по улице Комиссаров

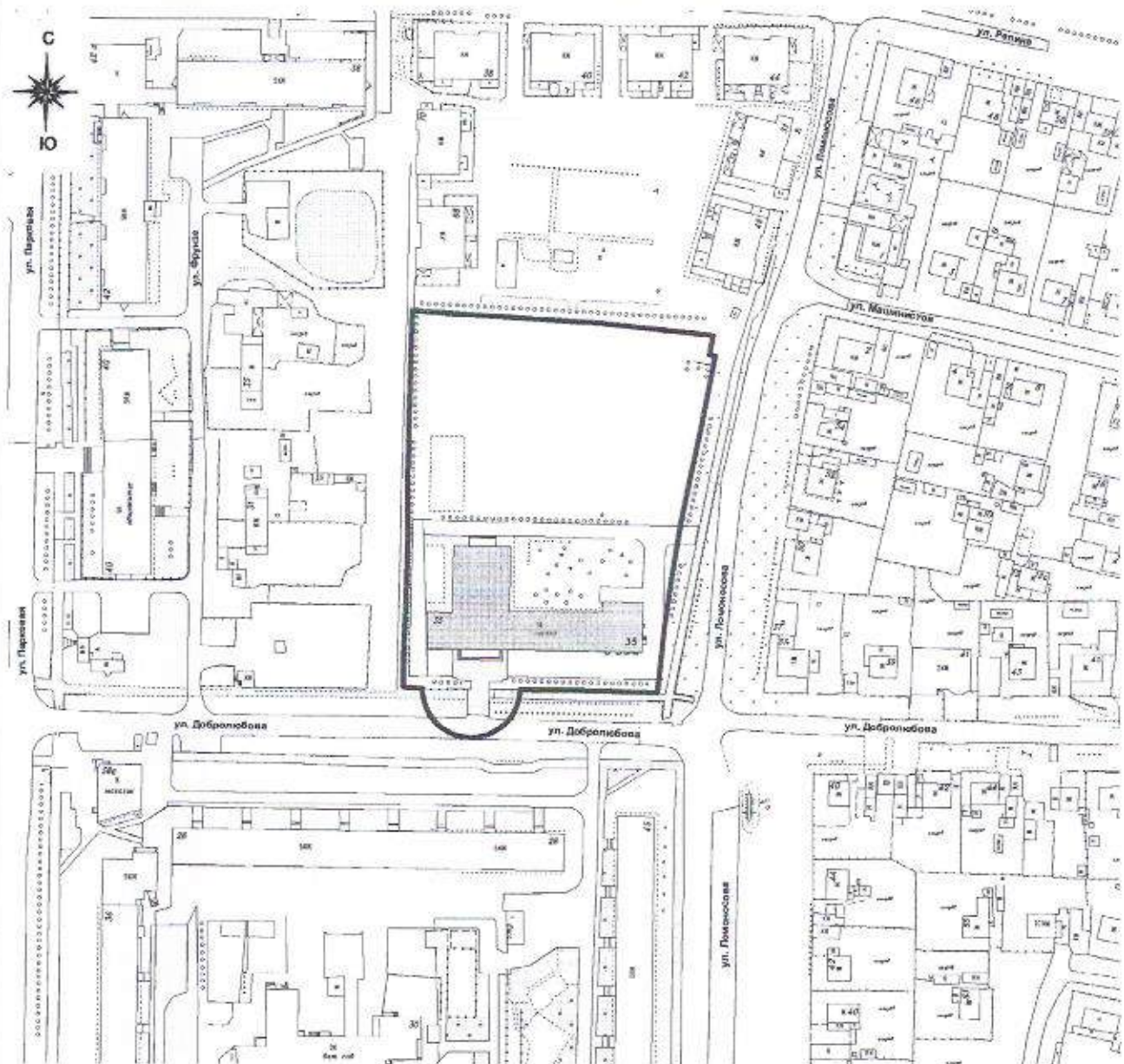
**Схема границ прилегающей территории к
муниципальному автономному общеобразовательному учреждению
«Средняя общеобразовательная школа № 40»,
город Каменск-Уральский, улица Челябинская, дом 29 (М 1:2000)**



Условные обозначения:

- - границы прилегающей территории, на которой не допускается розничная продажа алкогольной продукции;
- - здание образовательной организации.

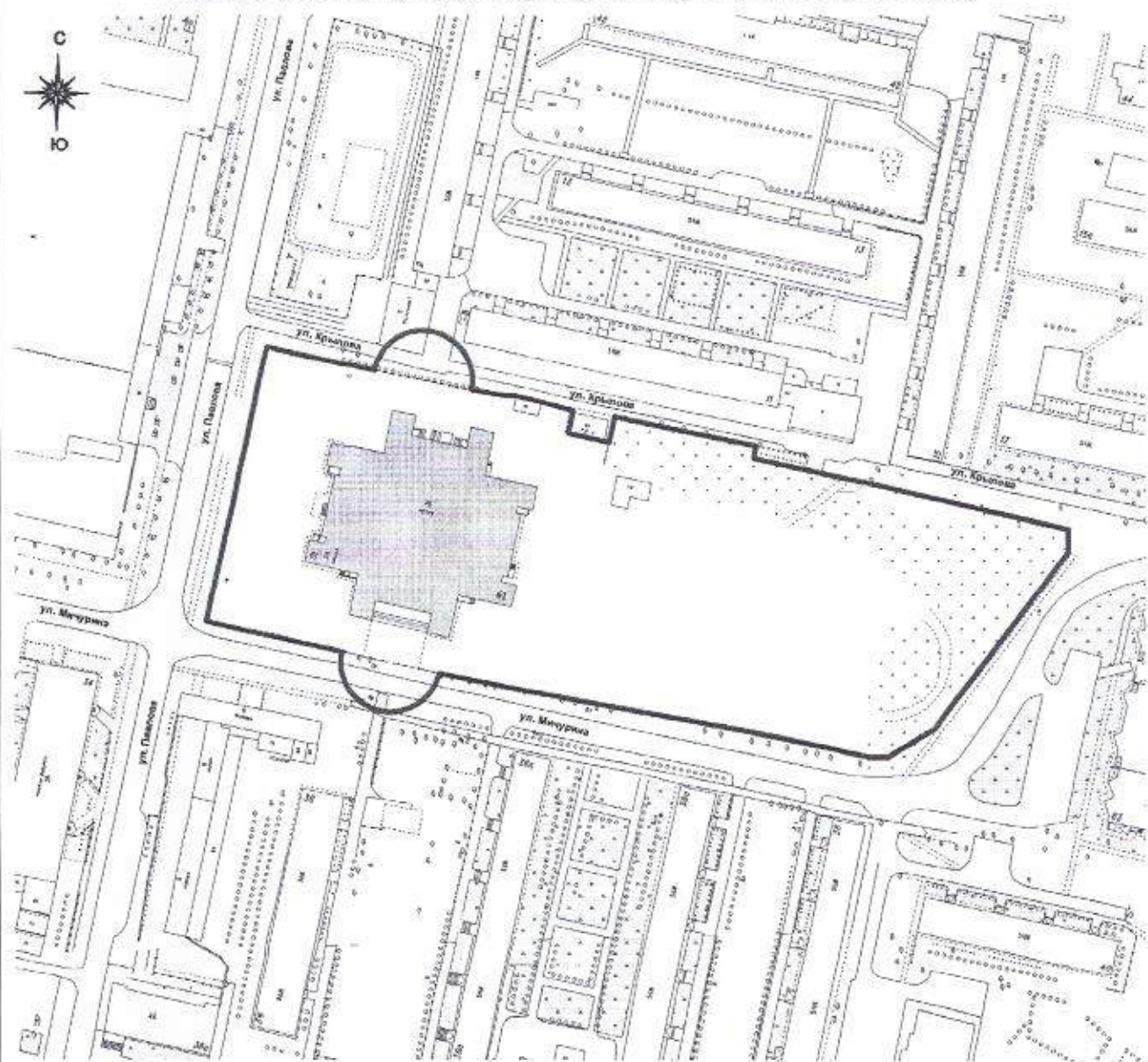
**Схема границ прилегающей территории к
муниципальному автономному общеобразовательному учреждению
«Средняя общеобразовательная школа № 51»,
город Каменск-Уральский, улица Добролюбова, дом 35 (М 1:2000)**



Условные обозначения:

- - границы прилегающей территории, на которой не допускается розничная продажа алкогольной продукции;
- - здание образовательной организации.

**Схема границ прилегающей территории к
муниципальному автономному общеобразовательному учреждению
«Средняя общеобразовательная школа № 60
имени Героя Советского Союза Г.П. Кунавина»,
город Каменск-Уральский, улица Мичурина, дом 61 (М 1:2000)**



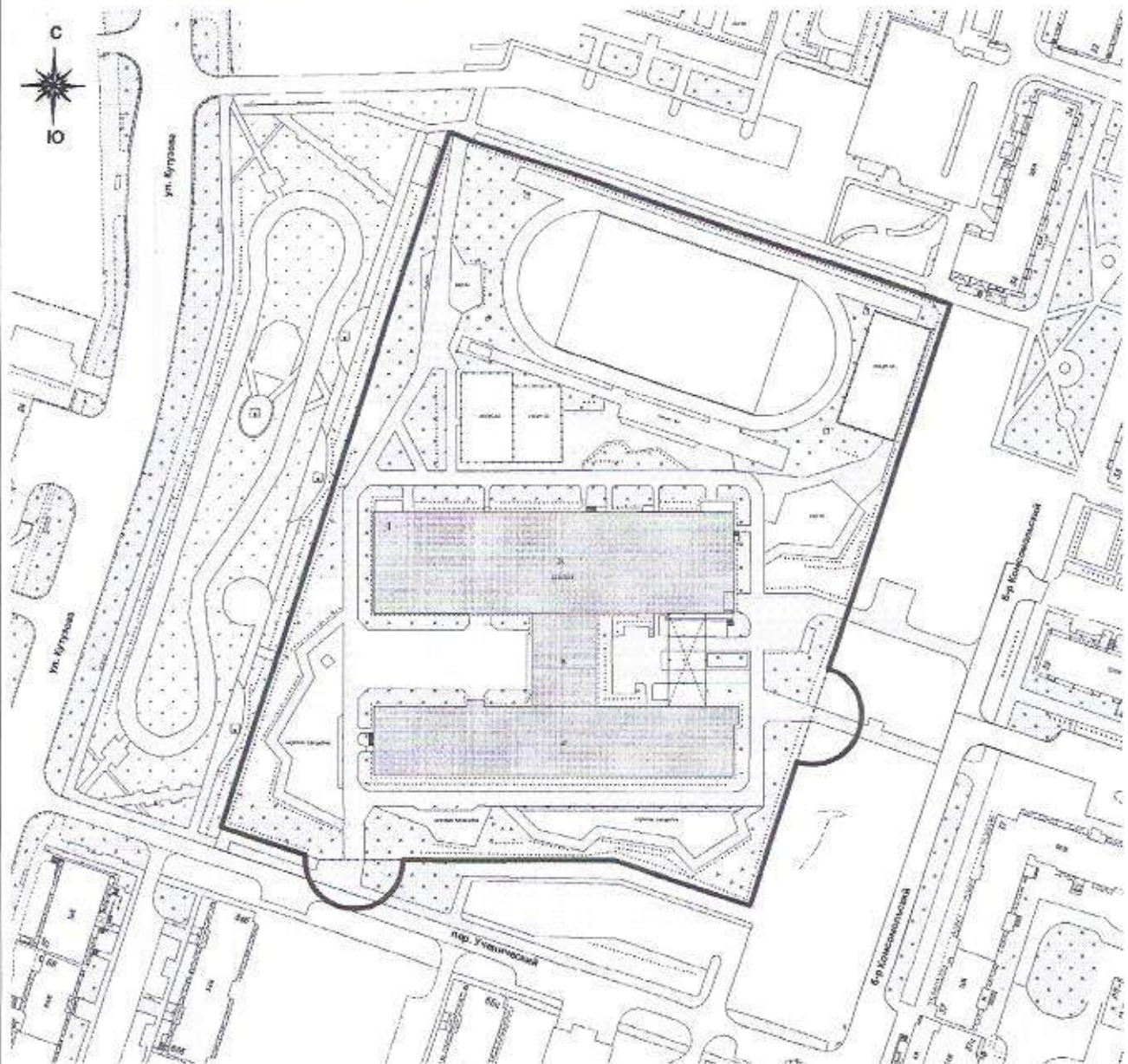
Условные обозначения:

- - границы прилегающей территории, на которой не допускается розничная продажа алкогольной продукции;
- - здание образовательной организации.

В границах прилегающей территории
расположены здания:

- № 2 по улице Павлова

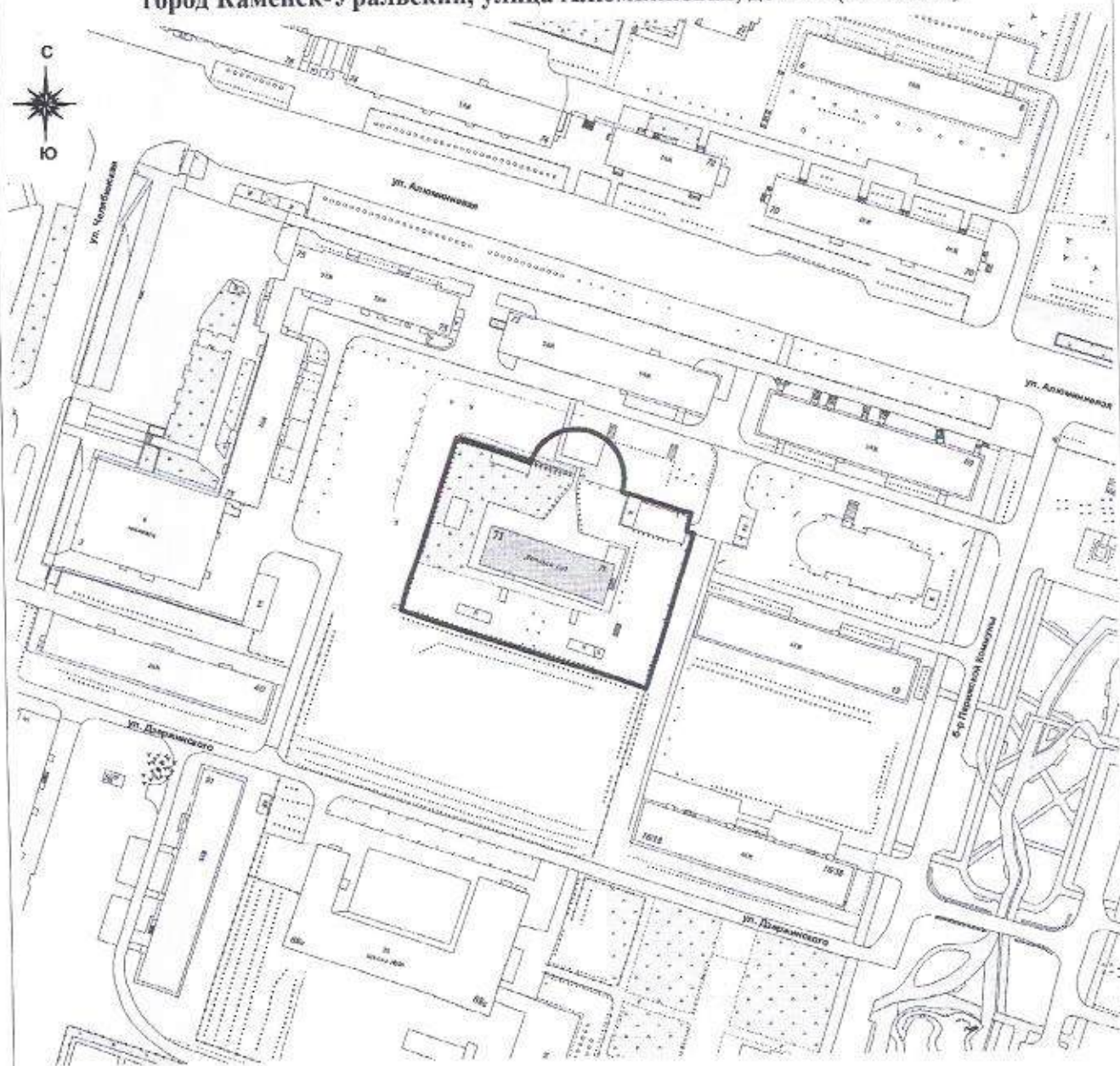
**Схема границ прилегающей территории к
муниципальному автономному общеобразовательному учреждению
«Центр образования «Аксиома»,
город Каменск-Уральский, переулок Ученический, дом 1 (М 1:2000)**




Условные обозначения:

- - границы прилегающей территории, на которой не допускается розничная продажа алкогольной продукции;
- - здание образовательной организации.

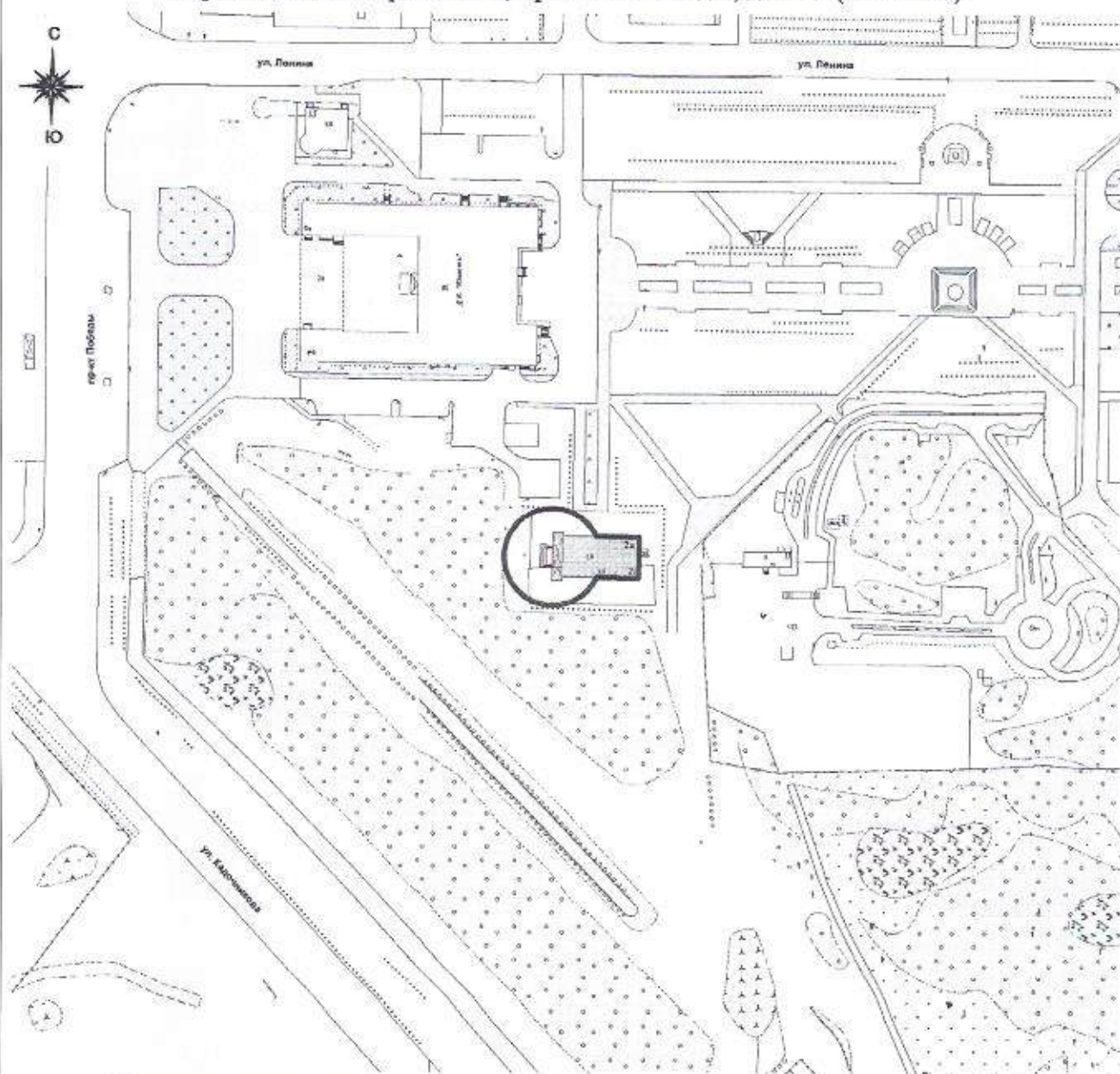
**Схема границ прилегающей территории к
муниципальному бюджетному общеобразовательному учреждению
дополнительного образования «Центр дополнительного образования»,
город Камensk-Уральский, улица Алюминиевая, дом 71 (М 1:2000)**



Условные обозначения:

- - границы прилегающей территории, на которой не допускается розничная продажа алкогольной продукции;
-  - здание образовательной организации.

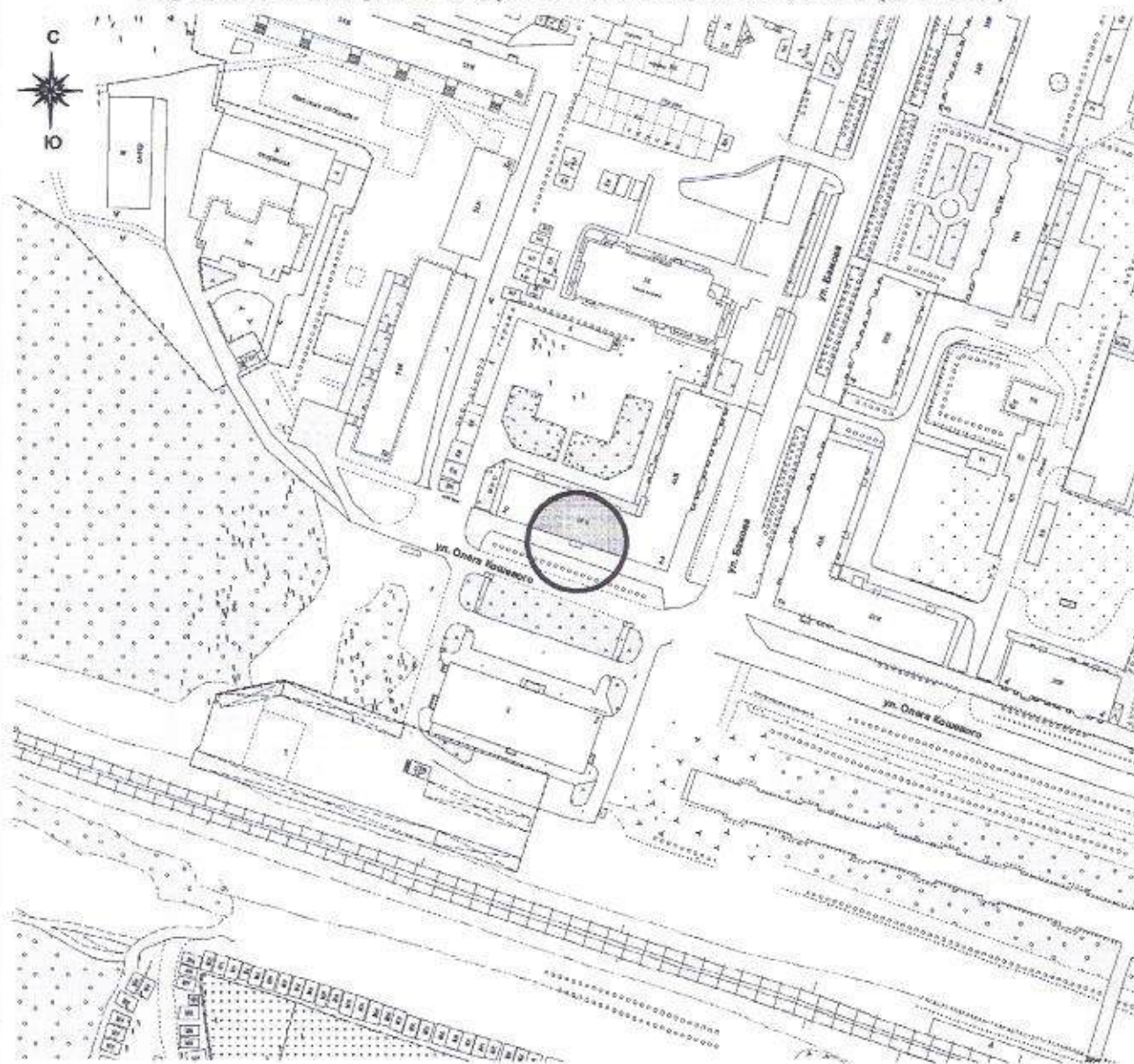
**Схема границ прилегающей территории к
муниципальному бюджетному общеобразовательному учреждению
дополнительного образования «Центр дополнительного образования»,
город Каменск-Уральский, проспект Победы, дом 2а (М 1:2000)**




Условные обозначения:

- - границы прилегающей территории, на которой не допускается розничная продажа алкогольной продукции;
- - здание образовательной организации.

**Схема границ прилегающей территории к
муниципальному бюджетному общеобразовательному учреждению
дополнительного образования «Центр дополнительного образования»,
город Каменск-Уральский, улица Олега Кошевого, дом 2 (М 1:2000)**



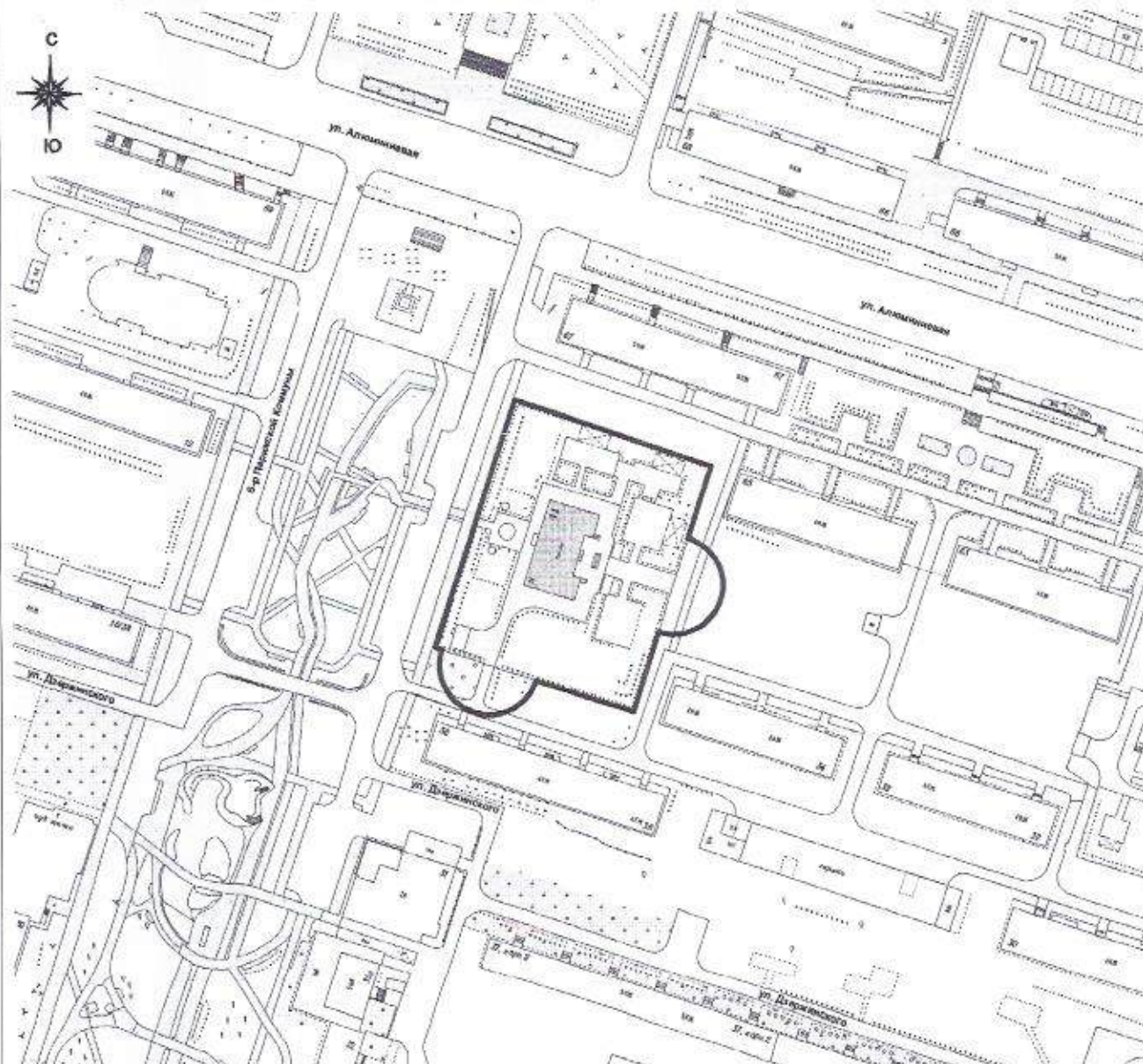
Условные обозначения:

- - границы прилегающей территории, на которой не допускается розничная продажа алкогольной продукции;
-  - помещение образовательной организации в здании.


В границах прилегающей территории
расположены здания:

- № 2 по улице Олега Кошевого

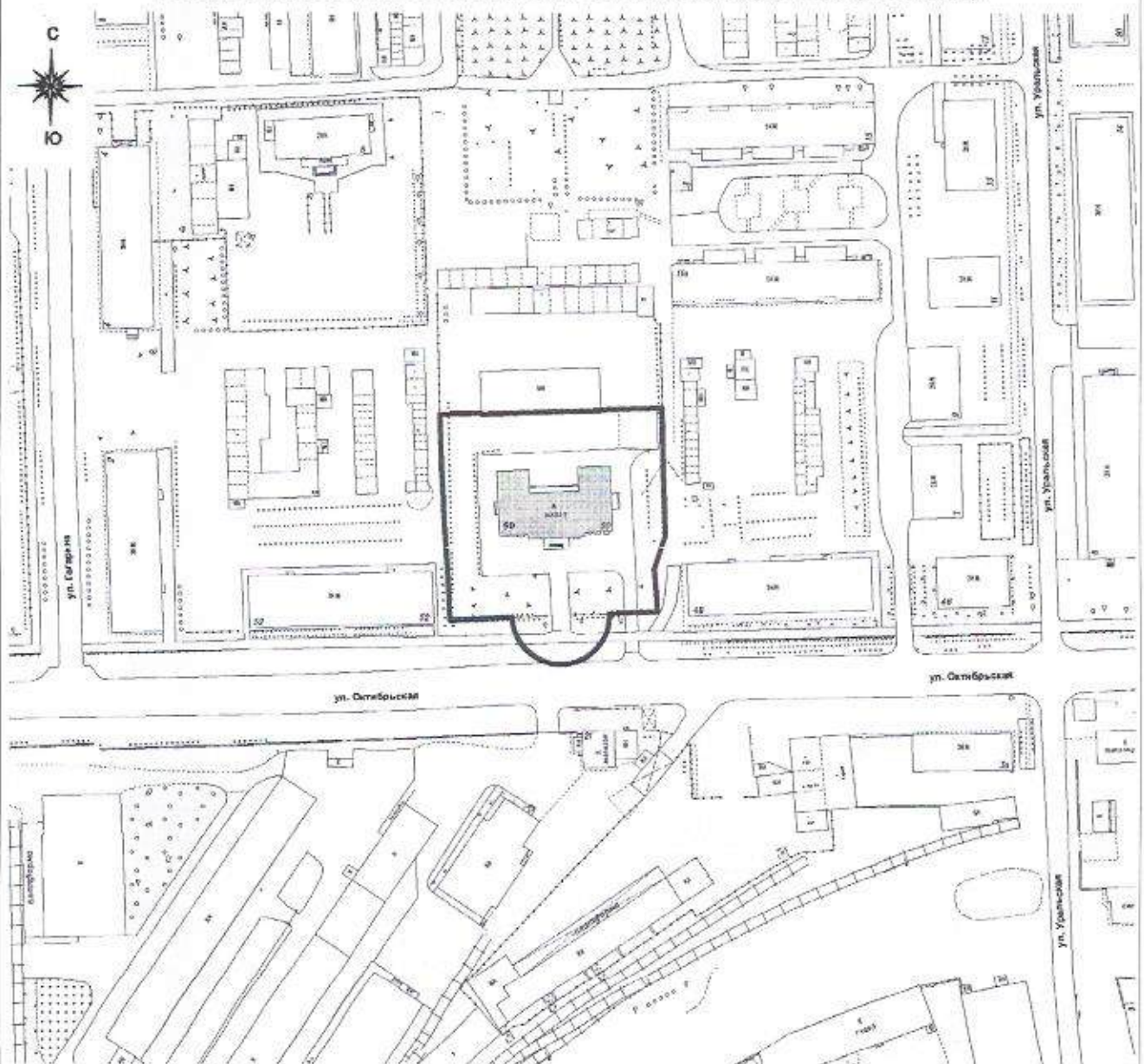
**Схема границ прилегающей территории к
муниципальному бюджетному общеобразовательному учреждению
дополнительного образования «Центр дополнительного образования»,
город Каменск-Уральский, бульвар Парижской Коммуны, дом 11 (М 1:2000)**



Условные обозначения:

- - границы прилегающей территории, на которой не допускается розничная продажа алкогольной продукции;
-  - здание образовательной организации.

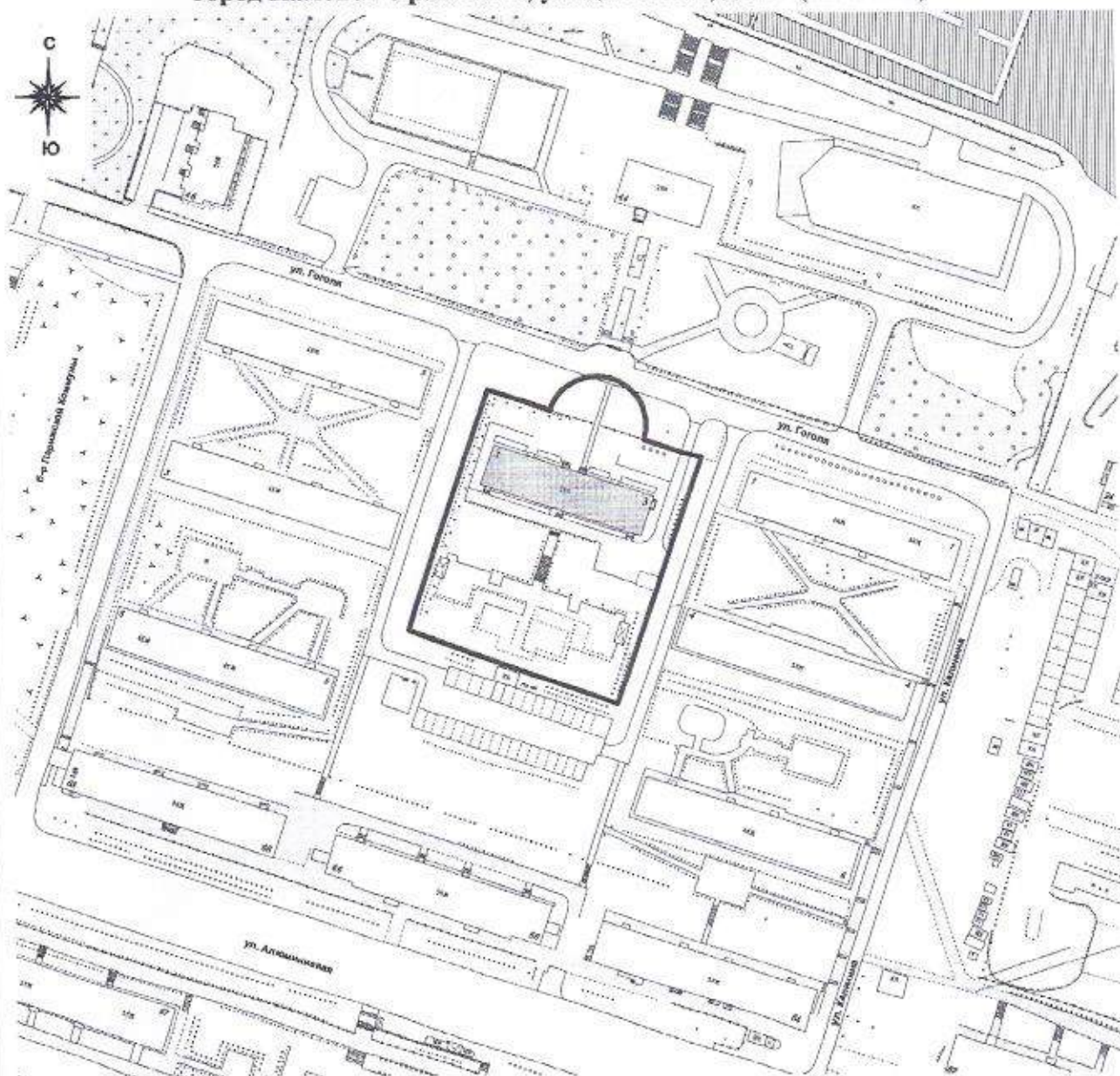
**Схема границ прилегающей территории к
муниципальному бюджетному общеобразовательному учреждению
дополнительного образования «Центр дополнительного образования»,
город Каменск-Уральский, улица Октябрьская, дом 50 (М 1:2000)**




Условные обозначения:

- - границы прилегающей территории, на которой не допускается розничная продажа алкогольной продукции;
- - здание образовательной организации.

**Схема границ прилегающей территории к
муниципальному бюджетному общеобразовательному учреждению
дополнительного образования «Центр дополнительного образования»,
город Каменск-Уральский, улица Гоголя, дом 3 (М 1:2000)**



Условные обозначения:

- - границы прилегающей территории, на которой не допускается розничная продажа алкогольной продукции;
-  - здание образовательной организации.

город Каменск-Уральский, улица Уральская, дом 43 (М 1:2000)



Условные обозначения:

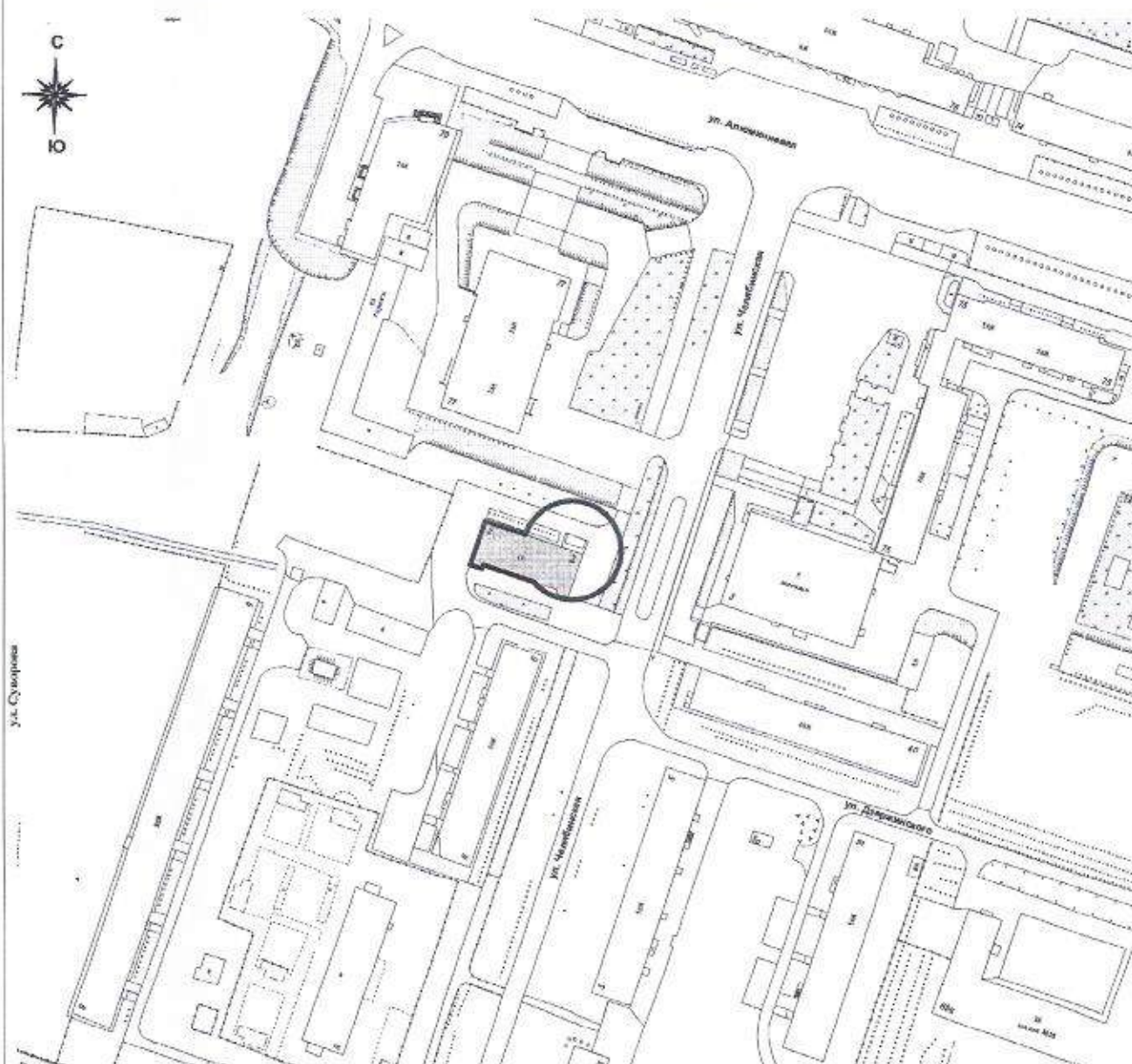
— границы прилегающей территории, на которой не допускается розничная продажа алкогольной продукции;

□ - здание образовательной организации.


В границах прилегающей территории
расположены здания:

- № 43 улице Уральская

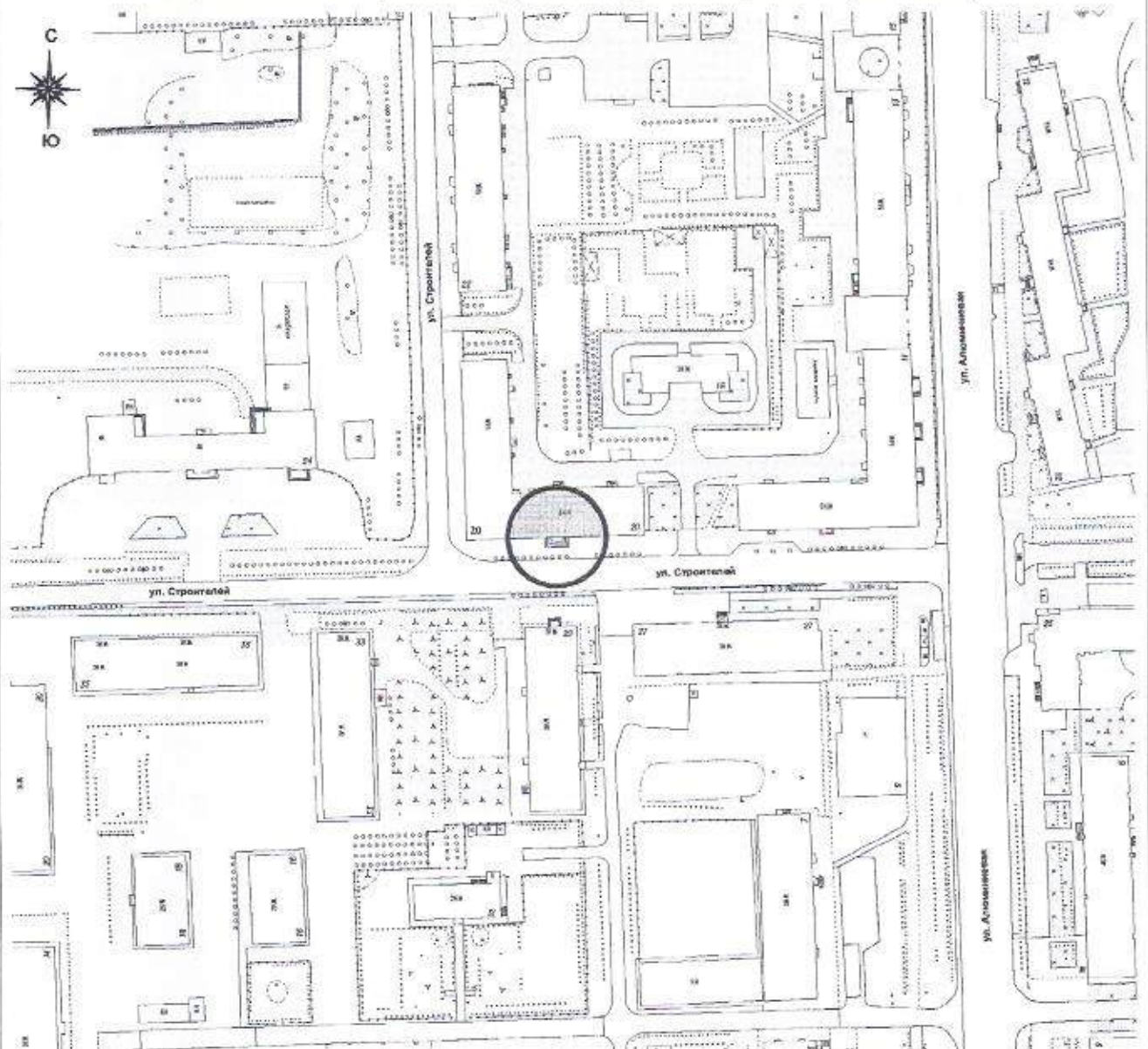
**Схема границ прилегающей территории к
государственному бюджетному учреждению дополнительного образования
Свердловской области «Каменск-Уральская детская музыкальная школа № 1»,
город Каменск-Уральский, улица Челябинская, дом 2 (М 1:2000)**



Условные обозначения:

- - границы прилегающей территории, на которой не допускается розничная продажа алкогольной продукции;
-  - здание образовательной организации.

**Схема границ прилегающей территории к
государственному бюджетному учреждению дополнительного образования
Свердловской области «Каменск-Уральская детская музыкальная школа № 1»,
город Каменск-Уральский, улица Строителей, дом 20 (М 1:2000)**



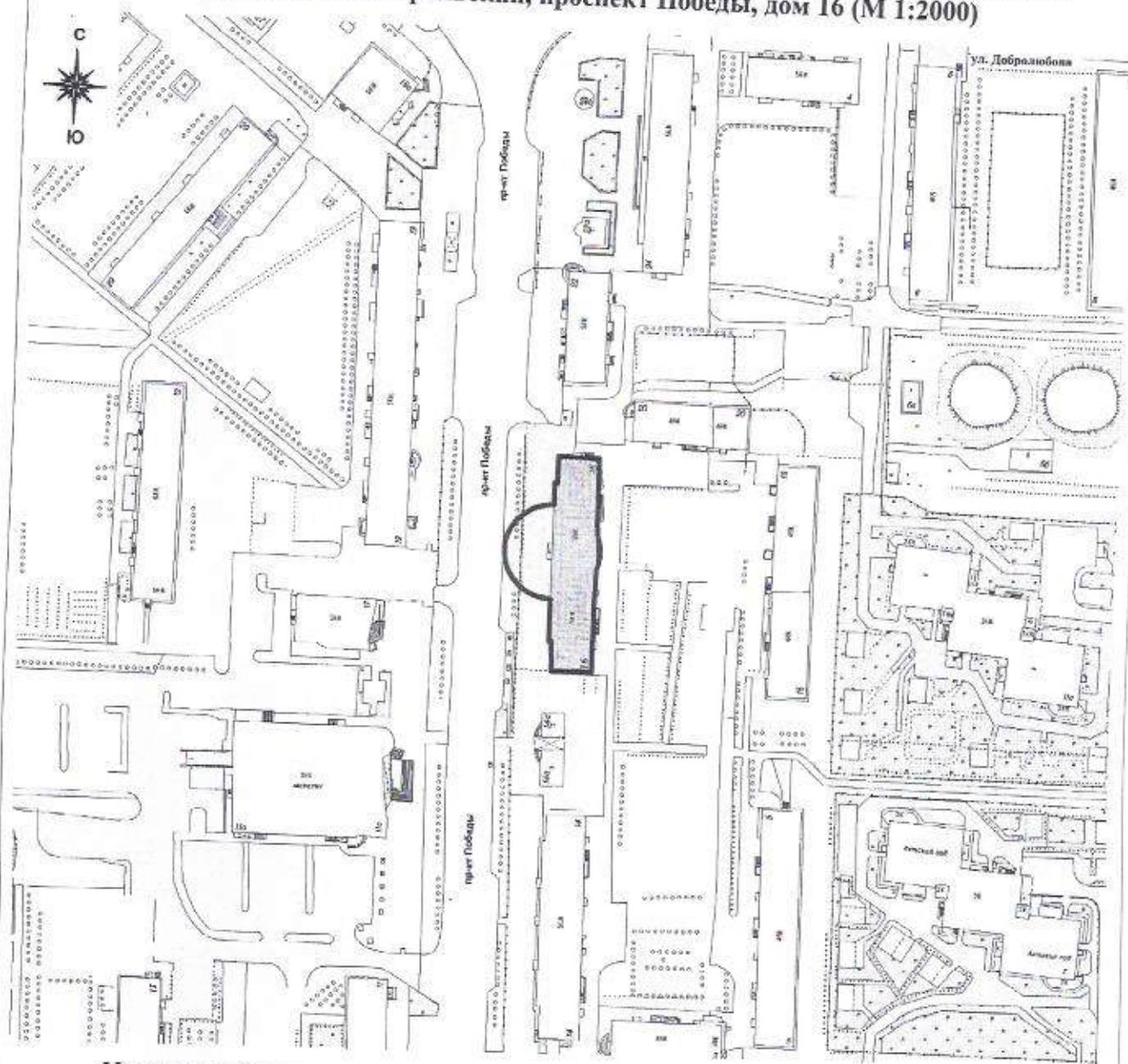
Условные обозначения:

- - границы прилегающей территории, на которой не допускается розничная продажа алкогольной продукции;
- - помещение образовательной организации в здании.

В границах прилегающей территории
расположены здания:

- № 20 по улице Строителей

Схема границ прилегающей территории к
государственному бюджетному учреждению дополнительного образования
Свердловской области «Каменск-Уральская детская музыкальная школа № 2»,
город Каменск-Уральский, проспект Победы, дом 16 (М 1:2000)



Условные обозначения:

- - границы прилегающей территории, на которой не допускается розничная продажа алкогольной продукции;
- - здание, в котором расположена образовательная организация.

В границах прилегающей территории
расположены здания:

№ 16 по проспекту Победы